








**LEGENDA**

**BASE CARTOGRAFICA**

-  CATASTO TERRENI
-  FABBRICATI
-  VIABILITÀ
-  CORPI IDRICI

**PERIMETRAZIONI**

-  CENTRO ABITATO DEL CAPOLUOGO
-  CENTRO ABITATO DELLA ZONA INDUSTRIALE/COMMERCIALE
-  NUCLEI ABITATI
  - 1 - CANTON RAMA
  - 2 - CANTON CROTTA
  - 3 - CASCINA MENALDO

REGIONE PIEMONTE  
 PROVINCIA DI TORINO  
 CIRCONDARIO DI IVREA

**COMUNE DI  
 BUROLO**

**PIANO REGOLATORE  
 GENERALE  
 P.R.G. 2018**

FASE PROCEDURALE  
**PROGETTO DEFINITIVO**

LEGGE REGIONALE  
 5.12.1977 N. 56 E  
 SUCCESSIVE  
 MODIFICHE  
 ED INTEGRAZIONI

ART.15 COMMA 1

ELABORATO

**P.0**

SCALA 1:5000  
 SERIE DEGLI ELABORATI  
 DI PROGETTO

**PERIMETRAZIONE DEI  
 CENTRI E DEI NUCLEI  
 ABITATI**

AGGIORNAMENTO CARTOGRAFICO: OTTOBRE 2010 - STESURA: 01/2018 - AGGIORNAMENTO: 11/2018  
 ESTREMI ADOZIONE E FIRME

TECNICO INCARICATO:  
 DOTT. ARCH. ALDO BESATE  
 via F. GIOIA 2 - VERCELLI

ELABORAZIONI E CONSULENZE DI SETTORE  
 DOTT. ROBERTA BENETTI (V.A.S.)  
 DOTT. GEOL. SECONDO ACCOTTO (ASPETTI IDROGEOLOGICI)  
 DOTT. ING. ALBERTO MAZZUCATO (ZONIZZAZIONE ACUSTICA)  
 DOTT. RENATO IACONI (CRITERI COMMERCIALI)